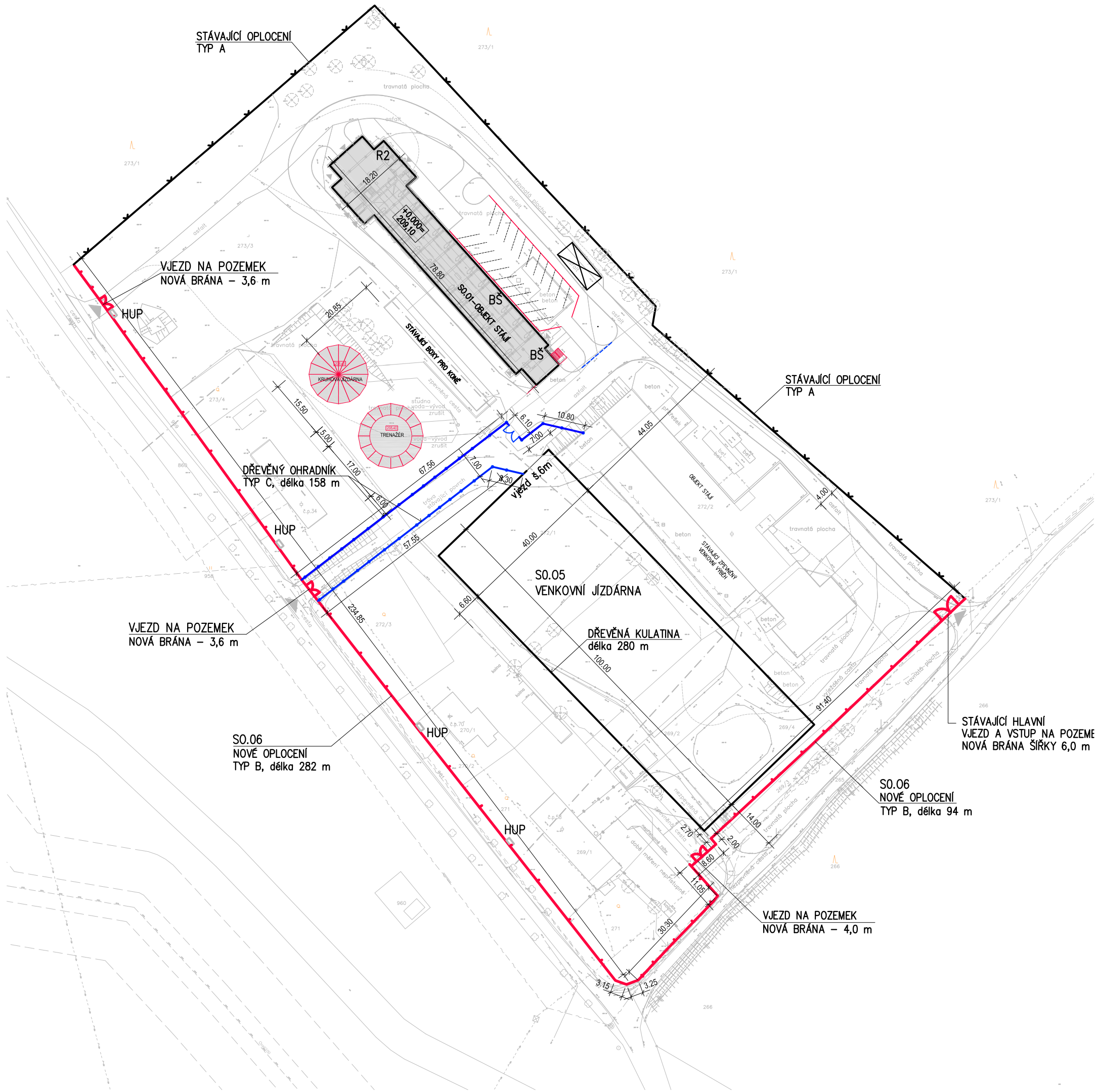



SITUACE OPLOCENÍ




LEGENDA

- ochranné pásmo lesa 50 m
- hranice KN
- stávající oplocení z betonových sloupků a ocelového pletiva (A)
- nové dřevěné oplocení, 385 mb bez podezdívky, výška 1,6 m (B)
- dřevěný ohradník (C), 158 mb
- dřevěná smrková kulatina, 280 mb
- vybourání ohrad pro koně, dřevěná kulatina, 292 mb
- vybourání drátěného oplocení bez podezdívky, v. 1,6 m, 292 mb
- vybourání dřevěného oplocení bez podezdívky v. 1,6 m, 38,8 mb



UPOZORNĚNÍ :
- PRŮBĚH STÁVAJÍCÍCH PODZEMNÍCH SÍTÍ JE ZAKRESLEN POUZE INFORMATIVNĚ.
- PRO ZJIŠTĚNÍ PŘESNÉ POLOHY SÍTÍ JE NUTNÉ POŽÁDAT SPRÁVCE IS O JEJICH VYTÝČENÍ !!!

ZODP. PROJEKTANT :	Ing. Radko Vondra	<div><p>Na Potoce 648, Hradec Králové 11 tel., fax.: 495539037, IČO: 132 07 245 e-mail: pridoss@cmail.cz</p></div>
VYPRACOVAL :	Ing. Radek Vondra	
INVESTOR :	Národní hřebčín Kladruby nad Labem, s.p.o.	
MISTO :	k.ú. Kladruby nad Labem	
ODDÍL :	SO.06 - Oplocení areálu, ohrady pro koně	
AKCE : NÁRODNÍ HŘEBČÍN KLADRUBY NAD LABEM STAVEBNÍ ÚPRAVY V AREÁLU "BOREK"		DATUM : 02/2019
SO.06 - SITUACE OPLOCENÍ		STUPEŇ : DPS
		MĚŘÍTKO : 1:1000
		02